


Lahn-Dill-Kreis

Landkreis Gießen

Vogelsbergkreis

Hochtaunuskreis


Main-Kinzig-Kreis



**Radverkehrsplan  
2018/19**   
Wetteraukreis

Mängel und Schwachstellen im  
Kreisradrouennetz  
- Übersichtsplan

Plan 2 M: 1:50.000 August 2019

**COOPERATIVE**   
Infrastruktur und Umwelt







Am Seegärtchen 23  
64354 Hanstein  
Tel.: 061629117-583

cooperative@cooperative.de  
www.cooperative.de







Kartengrundlagen: Hessische Verwaltung für Bodenmanagement und Geoinformationen: DTK 25  
Open Street Map

© OpenStreetMap contributors

**Punktuelle Gefahr-/Schwachstellen**

-  Allgem. Mangel- und Gefahrenpunkte
-  Einbahnstr. o. Freigabe
-  bauliche Mängel
-  Hindernisse und Sperren
-  Verkehrsregelung/-führung
-  Mängel bei Verkehrszeichen

**Streckenbezogene Schwachstellen**

-  Fahrbahnbenutzung außerorts
-  Fahrbahnbenutzung innerorts
-  Konfliktpotenzial mit Fußgängern
-  Platzmangel
-  Fahrbahnmängel
-  (sehr) schlechte Wegstrecke

**Routenkonzept**

-  Zentralroute, befestigt
-  Zentralroute, Schotter
-  Zentralroute, Fahrbahn
-  Hauptroute, befestigt
-  Hauptroute, Schotter
-  Hauptroute, Fahrbahn
-  Nebenroute, befestigt
-  Nebenroute, Schotter
-  Nebenroute, Fahrbahn

